



# La Bataille de Collarmont



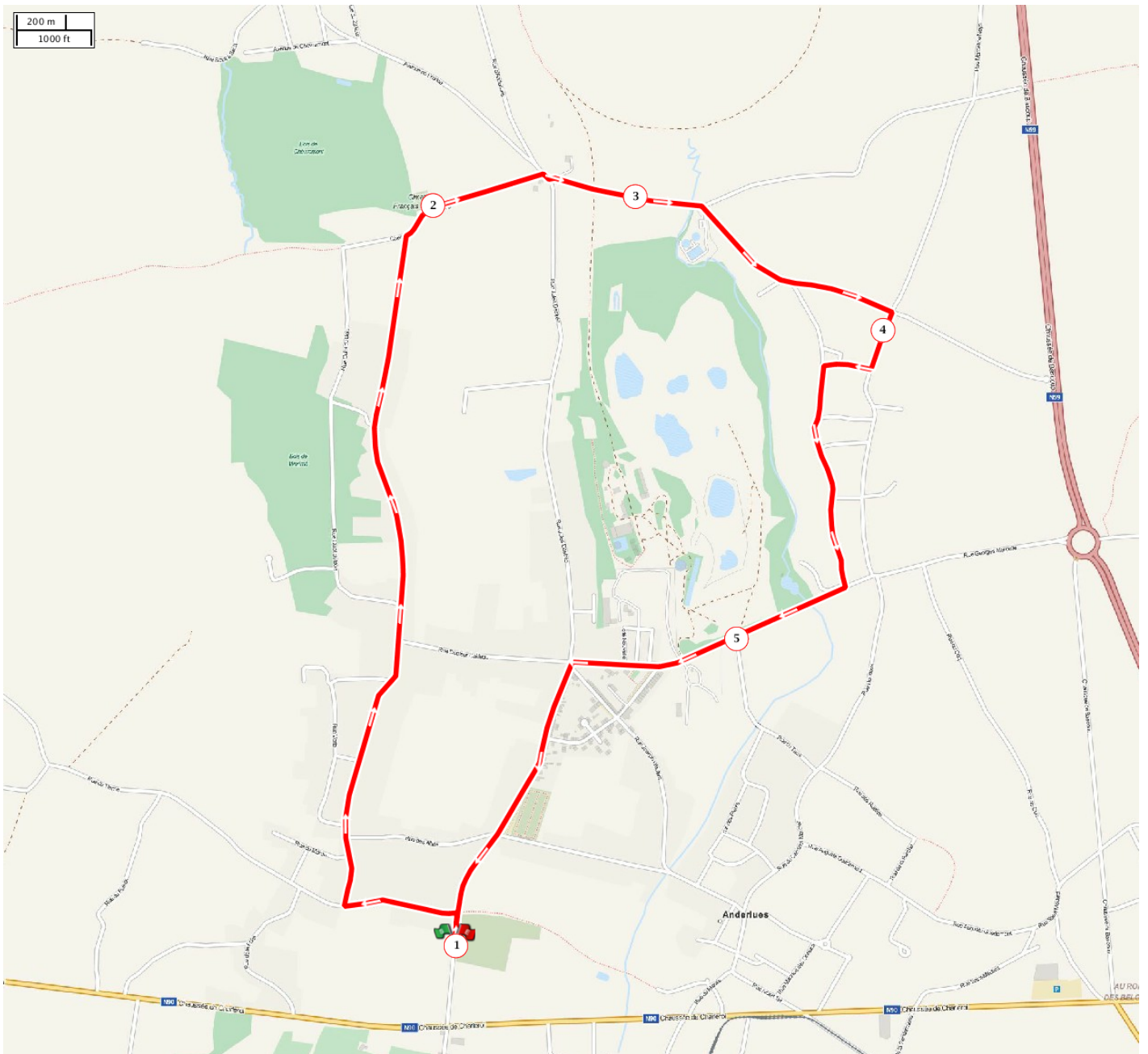
Auteur :

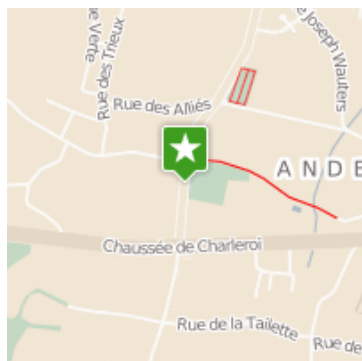
thudinie

longueur

6.0km

*Ce parcours évoque plus particulièrement la bataille du 22 août au sein du Quartier de Lalues où le positionnement stratégique des mitrailleuses des soldats français au sommet du terril n°6 s'avère assez efficace. Suite au massacre et à l'incendie d'une septantaine d'immeubles, le personnel de la Croix-Rouge est largement mis à contribution.*



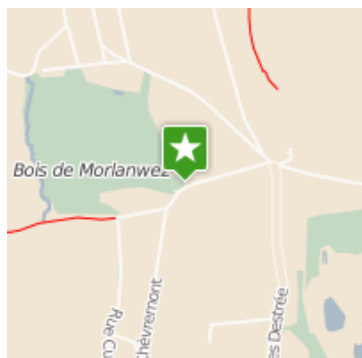


## 1 Nouveau cimetière

4.259966

50.407421

Point de départ - Panneau sur le mur du cimetière  
Dos au cimetière, suivre la rue des combattants à droite jusqu'à la rue Pico.  
Prendre à droite la rue Pico jusqu'à la rue de la résistance.

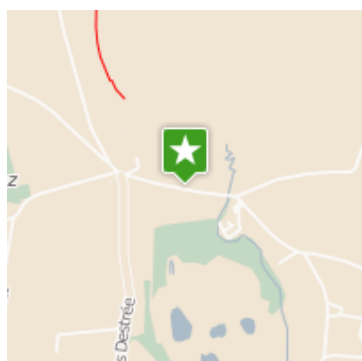


## 2 Cimetière de Collarmont

4.259128

50.424642

Cimetière - Chemin de Warimez.  
Prendre à gauche le chemin de Warmiez jusqu'à la rue de Chèvremont.  
Prendre à gauche la rue de Chèvremont jusqu'à la rue de Tireux.  
Prendre à gauche la rue des Tireux jusqu'à la rue des Alliés.

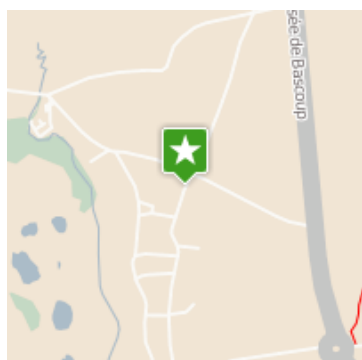


## 3 Ferme

4.266513

50.424850

Rue du Vernois, Panneau sur le mur de la ferme.  
Prendre à droite la rue Jules Destrée jusqu'au chemin de Warimez.

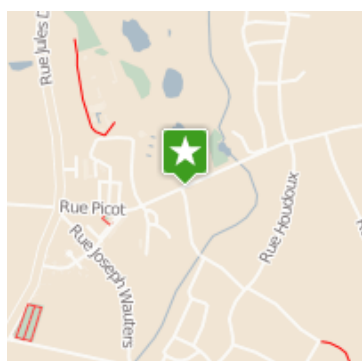


## 4 Ecole

4.275557

50.421740

Mur de l'école- Rue de Nivelles  
Prendre à gauche la rue de Nivelles jusqu'à la rue d'Espagne.  
Prendre à gauche la rue d'Espagne jusqu'à la rue de Viernois.  
Prendre à gauche la rue de Viernois jusqu'à la rue Jules Destrée.



## 5 Lutrin

4.270210

50.414564

Rue de la Résistance (en face du parc à containers), 6150 Anderlues

