



# Bataille de Gozée -Sambre Rouge 14-18



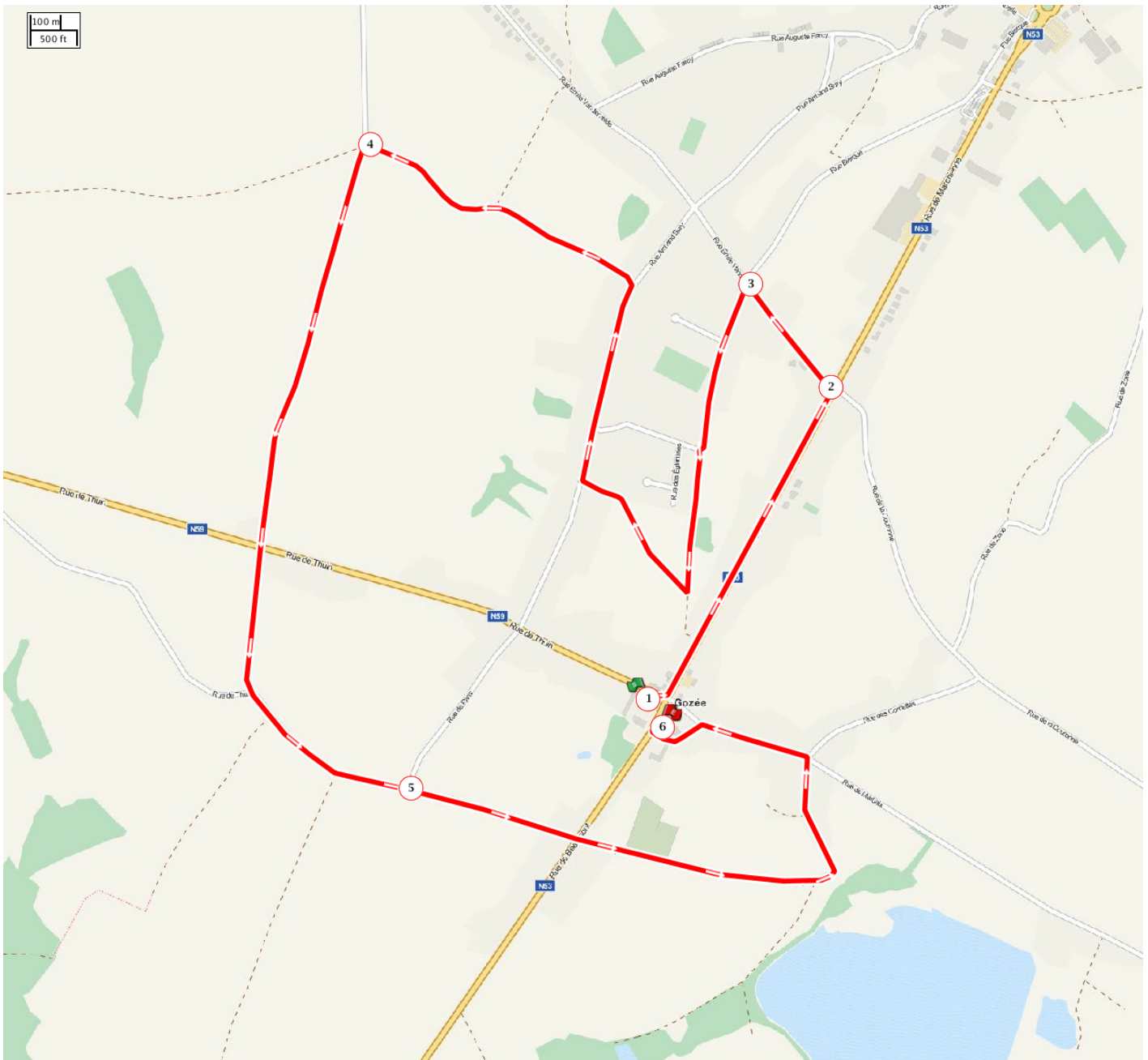
Auteur :

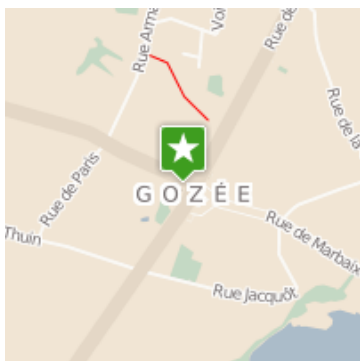
thudinie

longueur

6.2km

*Dans la matinée du 23 août, les Allemands s'avancent vers Gozée sortant des bois de la Grattière, d'Aulne et du Prince. Dans la nuit du 23 au 24 août qui suit la bataille, l'église de Gozée se constitue en hôpital provisoire pour accueillir les blessés. Suite aux combats, et souvent avec l'aide des habitants, les corps des soldats français et allemands sont enterrés là où ils sont tombés dans des fosses temporaires, individuelles ou communes.*



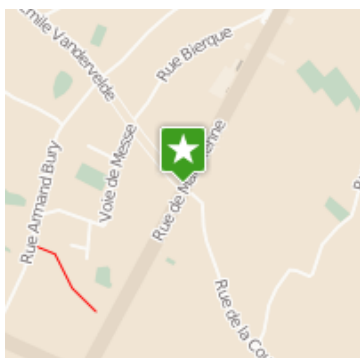


## 1 Départ, Place de Gozée

4.350880

50.333429

Départ : Monument aux Morts (Place des Combattants - 6534 Gozée).  
Panneau sur le mur de l'école.  
Dos au monument, prendre à gauche la rue de Marchienne jusqu'à la rue Emile Vanderveelde.

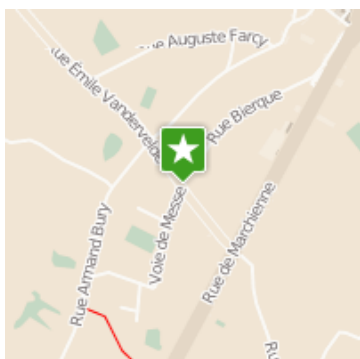


## 2 Carrefour de la Couronne

4.356231

50.339247

Panneau sur l'ancienne Ferme de la Couronne.  
Prendre à gauche la rue Emile Vanderveelde jusqu'à la Chapelle Sainte Marguerite.




## 3 Chapelle Sainte Marguerite

4.353885

50.341170

Lutrin à côté de la Chapelle.  
Prendre à gauche la voie de la Messe jusqu'à un sentier boisé.  
Prendre le sentier boisé jusqu'à un sentier passant à travers champs.  
Prendre la sentier passant à travers champs jusqu'à la rue Armand Bury.  
Prendre à droite la rue Armand Bury jusqu'au chemin de la Taillette.  
Prendre à gauche le chemin de la Taillette jusqu' la rue Baudribut.



## 4 Campagne de Baudribus

4.342774

50.343777

Lutrin.  
Prendre à gauche le chemin Baudribut jusqu'à la route de Thuin.  
Prendre à gauche la route de Thuin jusqu'à la rue de Paris.





## 5 Rue de Paris

4.343958

50.331769

Lutrín: Lieu des combats  
CONTinuer sur la Rue de Thuin, traverser la Rue de Beaumont.  
Prendre à gauche jusque l'église de Gozée



## 6 Arrivée, Eglise de Gozée

4.351308

50.332905

Hôpital provisoire dans l'église de Gozée